



Согласовано:


Глава
администрации
городского округа
Верхняя Пышма
И.В. Соломин
«__» _____ 201 г.

Согласовано:

Главный
государственный
инспектор
безопасности
дорожного движения
Верхнепышминского,
Среднеуральского
городских округов
А.С. Вотинов
«__» _____ 201 г.

Утверждаю:


Заведующий
МАДОУ
«Детский сад № 4»
М.А. Драган
«__» _____ 201 г.

ПАСПОРТ

дорожной безопасности образовательного учреждения
Муниципальное автономное дошкольное образовательное учреждение
«Детский сад № 4» комбинированного вида
(наименование образовательного учреждения)

2018 год

Общие сведения

Муниципальное автономное дошкольное образовательное учреждение «Детский сад № 4» комбинированного вида (МАДОУ детский сад № 4)

Тип образовательной организации: дошкольное образовательное учреждение;

Юридический адрес: 624090 Российская Федерация, Свердловская область, город Верхняя Пышма, улица Мамина - Сибиряка, дом 3.

Фактический адрес: 624090 Российская Федерация, Свердловская область, город Верхняя Пышма, улица Мамина - Сибиряка, дом 3.

Руководители образовательной организации:

Директор (заведующий) Драган Марина Анатольевна (834368)53632

(фамилия, имя, отчество)

(телефон)

Заместитель директора
по учебно- воспитательной
работе

Загвоздкина Светлана Валерьевна 834368)53632

(фамилия, имя, отчество)

(телефон)

Ответственные работники
муниципального органа
образования

главный специалист УО Чухарева Евгения Викторовна

(должность)

(фамилия, имя, отчество)

83436858980

(телефон)

Ответственные от
Госавтоинспекции

главный инспектор Войтинов Антон Сергеевич

(должность)

(фамилия, имя, отчество)

инспектор Чубыкина Татьяна Владимировна

(должность)

(фамилия, имя, отчество)

83436854624

(телефон)

Ответственные работники
за мероприятия по профилактике

детского травматизма зам.зав. по ВОР Загвоздкина Светлана Валерьевна

(должность)

(фамилия, имя, отчество)

83436853632

(телефон)

Руководитель или ответственный
работник дорожно-эксплуатационной
организации, осуществляющей

содержание улично-дорожной
сети (УДС)*

Сергеева Галина Владимировна 83436856465
(фамилия, имя, отчество) (телефон)

Руководитель или ответственный
работник дорожно-эксплуатационной
организации, осуществляющей
содержание технических средств
организации дорожного
движения (ТСОДД)*

Сергеева Галина Владимировна 83436856465
(фамилия, имя, отчество) (телефон)

Количество обучающихся (учащихся, воспитанников) 185

Наличие уголка по БДД 10уголков во всех возрастных группах
(если имеется, указать место расположения)

Наличие класса по БДД отсутствует
(если имеется, указать место расположения)

Наличие автогородка (площадки) по БДД отсутствует

Наличие автобуса в образовательной организации отсутствует
(при наличии автобуса)

Время занятий в образовательной организации: в соответствии с режимом
работы с 7.00 до 19.00

Телефоны оперативных служб:

СКОРAYA ПОМОЩЬ -03, 5-32-03

ДЕЖУРНАЯ ЧАСТЬ ПОЛИЦИИ -02; 5-36-92

МЧС -3-75-65

Содержание

* Дорожно-эксплуатационные организации, осуществляющие содержание УДС и ТСОДД, несут ответственность в соответствии с законодательством Российской Федерации (Федеральный закон «О безопасности дорожного движения» от 10 декабря 1995 г. № 196-ФЗ, Кодекс Российской Федерации об административных правонарушениях, Гражданский кодекс Российской Федерации)

I. План-схема образовательного учреждения.

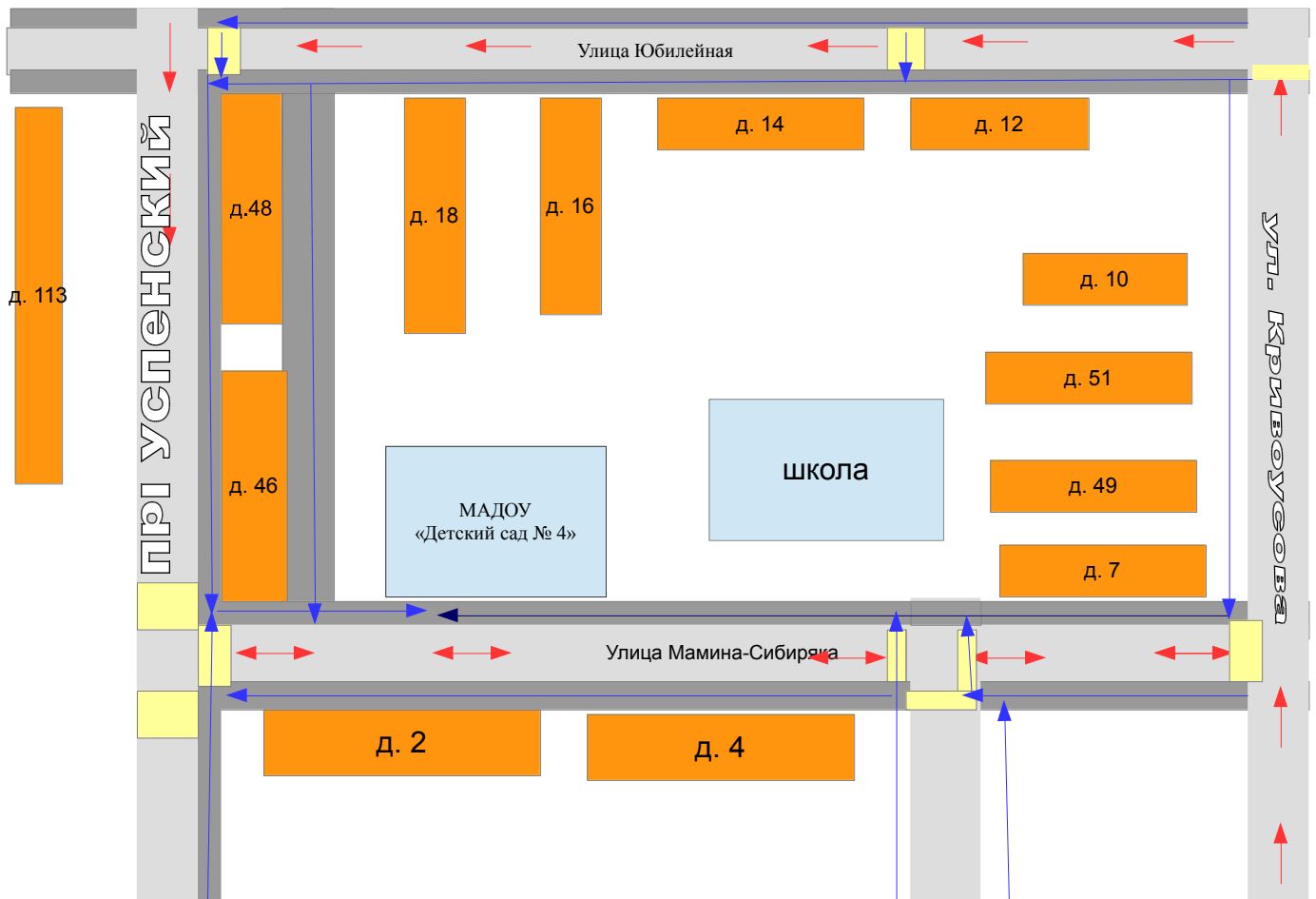
1. Район расположения образовательной организации, пути движения транспортных средств и детей (обучающихся).
2. Организация дорожного движения в непосредственной близости от образовательной организации с размещением соответствующих технических средств организации дорожного движения, маршруты движения детей и расположение парковочных мест.
3. Маршруты движения организованных групп детей от образовательной организации к стадиону, парку или спортивно-оздоровительному комплексу.
4. Пути движения транспортных средств к местам разгрузки/погрузки и рекомендуемые безопасные пути передвижения детей по территории образовательной организации.

II. Приложения.

План-схема пути движения транспортных средств и детей при проведении дорожных ремонтно-строительных работ вблизи образовательной организации.

I. План-схема МАДОУ «Детский сад № 4»

1. Район расположения образовательного учреждения, пути движения транспортных средств и детей (обучающихся)



	- направление движения транспортных средств
	- жилые дома
	- пути движения транспортных средств
	- пути движения детей
	- пешеходный переход
	- направление движения детей

Рекомендации к составлению план-схемы района расположения образовательной организации

1. Район расположения образовательной организации определяется группой жилых домов, зданий и улично-дорожной сетью с учетом остановок общественного транспорта (выходов из станций метро), центром которого является непосредственно образовательная организация;

2. Территория, указанная на схеме, включает:

- образовательную организацию;
- стадион вне территории образовательной организации, на котором могут проводиться занятия по физической культуре (*при наличии*);
- парк, в котором могут проводиться занятия с детьми на открытом воздухе (*при наличии*);
- спортивно-оздоровительный комплекс (*при наличии*);
- жилые дома, в которых проживает большая часть детей данной образовательной организации;
- автомобильные дороги и тротуары.

3. На схеме обозначены:

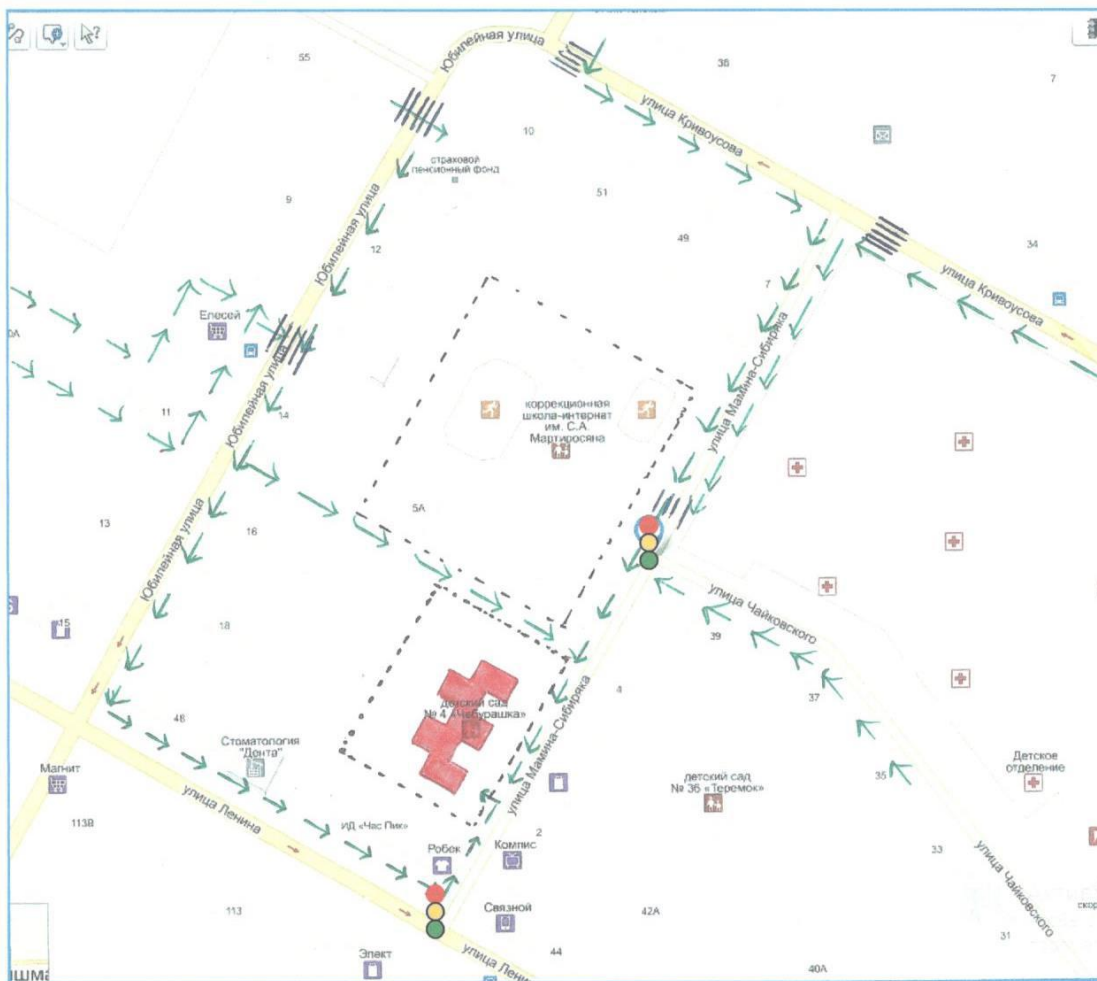
- расположение жилых домов, зданий и сооружений;
- сеть автомобильных дорог;
- пути движения транспортных средств;
- пути движения детей в/из образовательное учреждение;
- опасные участки (места несанкционированных переходов на подходах к образовательной организации, места имевших место случаев дорожно-транспортных происшествий с участием детей-пешеходов и детей-велосипедистов);
- уличные (наземные – регулируемые / нерегулируемые) и внеуличные (надземные / подземные) пешеходные переходы;
- названия улиц и нумерация домов.

Схема необходима для общего представления о районе расположения образовательной организации. На схеме обозначены наиболее частые пути движения детей от дома (от отдаленных остановок маршрутных транспортных средств) к образовательной организации и обратно.

При исследовании маршрутов движения детей необходимо уделить особое внимание опасным зонам, где дети пересекают проезжие части дорог не по пешеходному переходу.

2. Схема организации дорожного движения в непосредственной близости от образовательного учреждения с размещением соответствующих технических средств организации дорожного движения, маршрутов

движения детей и расположения парковочных мест



..... – ограждение МУ

→ - движение родителей и детей

🚦 - светофор

▬▬▬ - пешеходный переход

(допускается схему дополнять фотоматериалами)

**Рекомендации к составлению схемы организации дорожного движения в
непосредственной близости
от образовательной организации**

1. Схема организации дорожного движения ограничена автомобильными дорогами, находящимися в непосредственной близости от образовательной организации.

2. На схеме обозначаются:

- здание образовательной организации с указанием территории, принадлежащей непосредственно образовательной организации (при наличии указать ограждение территории);

- автомобильные дороги и тротуары;

- уличные (наземные – регулируемые/нерегулируемые) и внеуличные (надземные/подземные) пешеходные переходы на подходах к образовательной организации;

- дислокация существующих дорожных знаков и дорожной разметки;

- другие технические средства организации дорожного движения;

- направление движения транспортных средств по проезжей части;

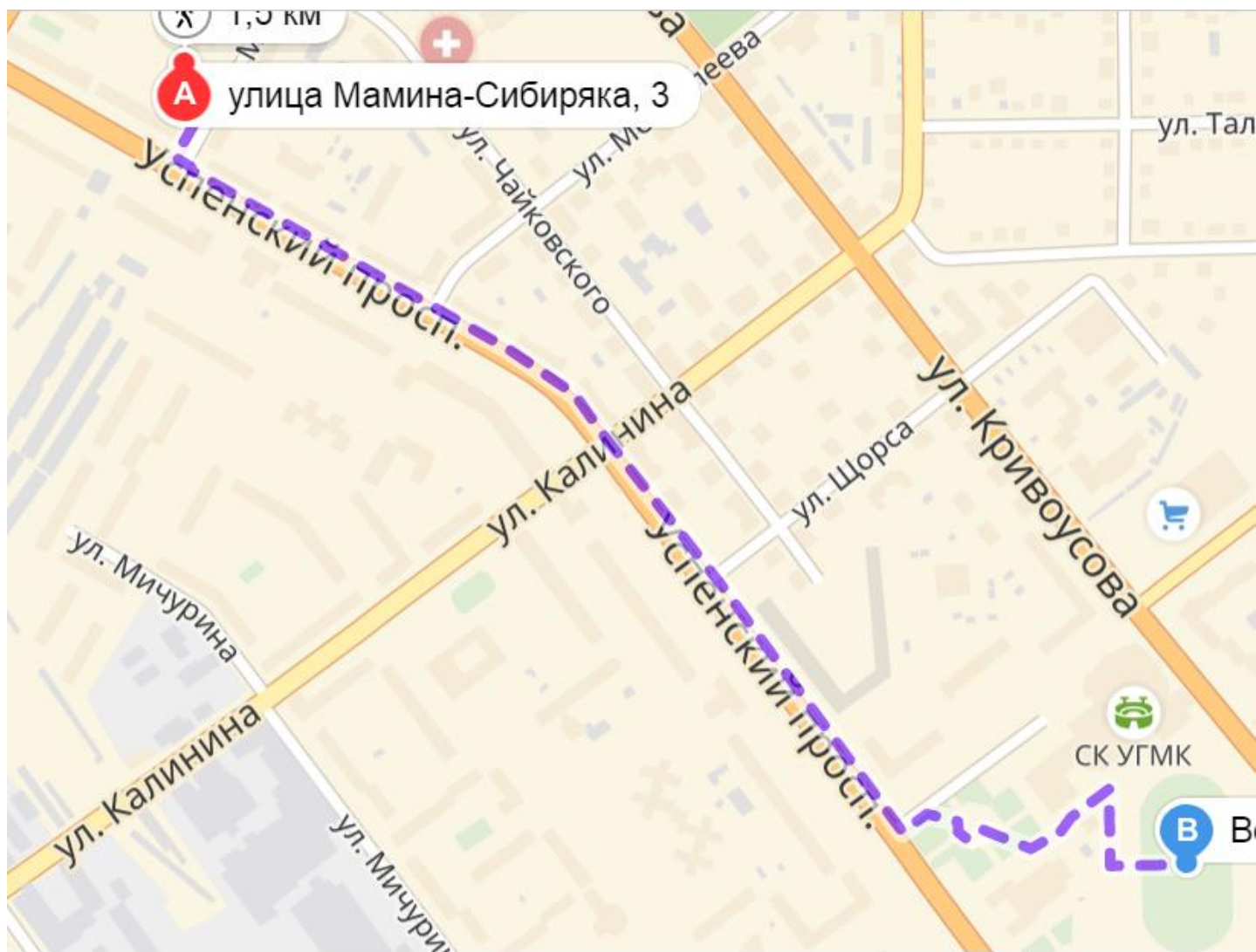
- направление безопасного маршрута движения детей.

3. На схеме указано расположение остановок маршрутных транспортных средств и безопасные маршруты движения детей от остановочного пункта к образовательной организации и обратно;

4. При наличии стоянки (парковочных мест) около образовательной организации, указывается место расположение и безопасные маршруты движения детей от парковочных мест к образовательной организации и обратно.

К схеме (в случае необходимости) должен быть приложен план мероприятий по приведению существующей организации дорожного движения к организации дорожного движения, соответствующей нормативным техническим документам, действующим в области дорожного движения, по окончании реализации которого готовится новая схема.

2. Маршруты движения организованных групп детей от образовательной организации к стадиону, парку или спортивно-оздоровительному комплексу

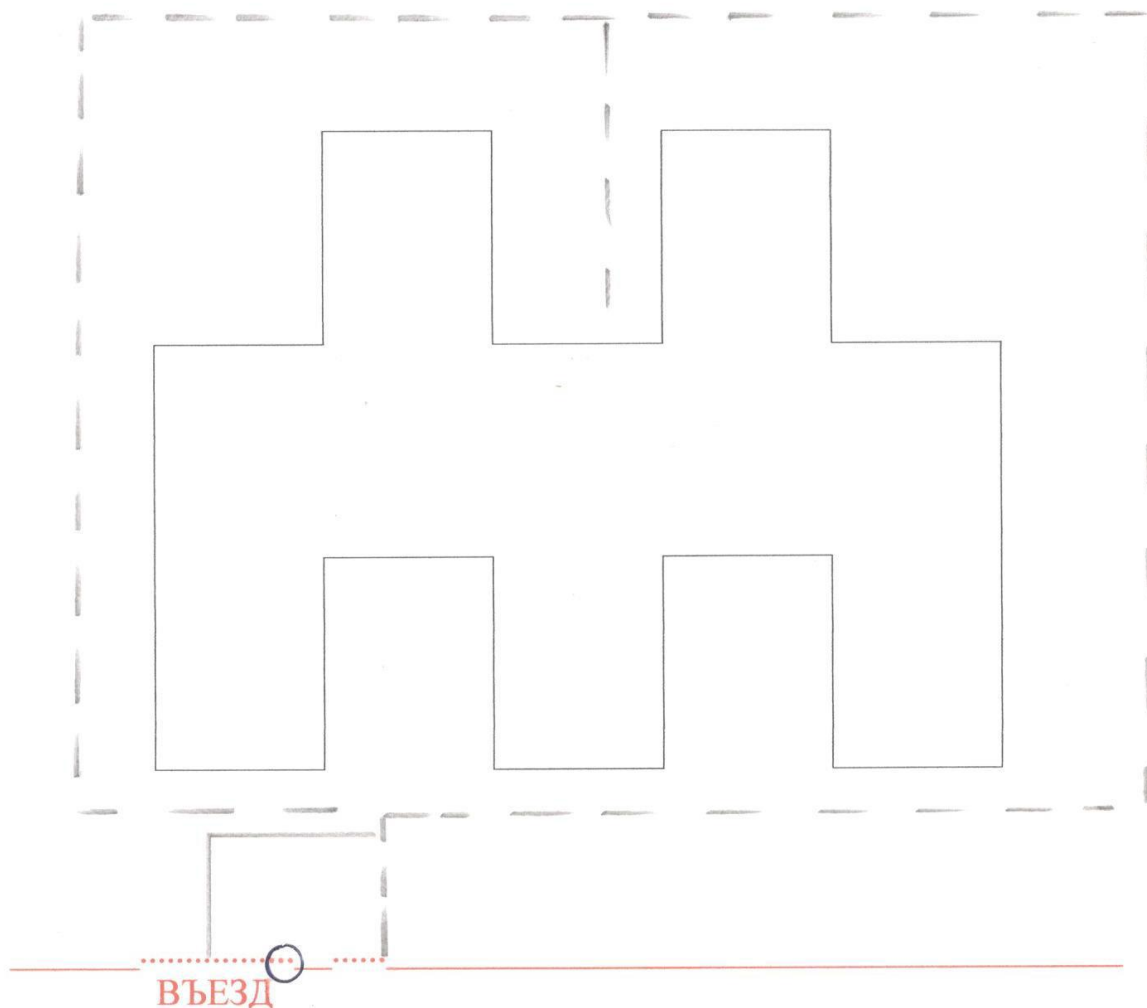


Рекомендации к составлению схемы маршрутов движения организованных групп детей от образовательной организации к стадиону, парку или спортивно-оздоровительному комплексу

На схеме района расположения образовательной организации указываются безопасные маршруты движения детей от образовательной организации к стадиону, парку или спортивно-оздоровительному комплексу и обратно.

Эти схемы должны использоваться преподавательским составом при организации движения групп детей к местам проведения занятий вне территории образовательной организации.

4. Пути движения транспортных средств к местам разгрузки/погрузки и рекомендуемые безопасные пути передвижения детей по территории образовательной организации



- — — движение пешеходов по территории
- въезд и выезд грузовых транспортных средств

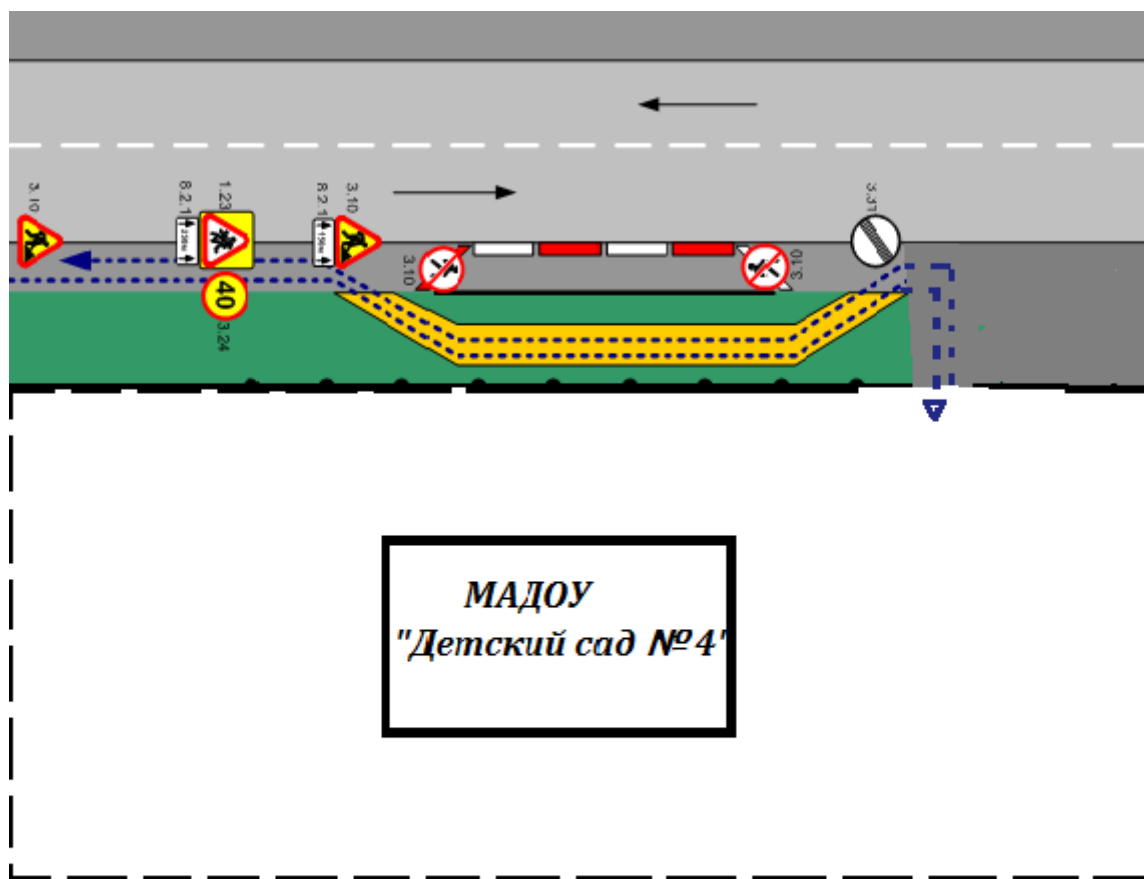
**Рекомендации к составлению схемы пути движения транспортных средств
к местам разгрузки/погрузки и рекомендуемые безопасные пути
передвижения детей по территории
образовательной организации**

На схеме указывается примерная траектория движения транспортных средств на территории образовательной организации, в том числе места погрузки/разгрузки, а также безопасный маршрут движения детей во время погрузочно-разгрузочных работ.

В целях обеспечения безопасного движения детей по территории образовательной организации необходимо исключить пересечения путей движения детей и путей движения транспортных средств.

Приложение

**План-схема пути движения транспортных средств и детей
при проведении дорожных ремонтно-строительных работ
вблизи образовательной организации**



- временная пешеходная дорожка
- направление движения транспортного потока
- рекомендуемое направление движения пешеходного потока

Рекомендации к составлению план-схемы пути движения транспортных средств и детей при проведении дорожных ремонтно-строительных работ вблизи образовательной организации

На схеме указывается место производства дорожных ремонтно-строительных работ, его обустройство дорожными знаками и ограждениями, иными техническими средствами организации дорожного движения, а также

безопасный маршрут движения детей к образовательной организации с учетом изменения маршрута движения по тротуару.

На схеме обозначены:

- участок производства дорожных ремонтно-строительных работ;
- автомобильные дороги;
- тротуары;
- альтернативные пути (обходы места производства дорожных ремонтно-строительных работ пешеходами и объезды транспортными средствами);
- здание образовательной организации;
- ограждение территории образовательной организации
(при наличии).